

Randonnée du 15 novembre 2009 à Jnan Khater (Krater)

Informations pratiques

Rendez-vous : 8H à l'Infokiosque de Chekhar (au croisement des routes de Bouarfa et Jerada). Le trajet d'Oujda à l'Infokiosque nécessite de 40 mn à 1 H selon la vitesse.


La visite de l'Infokiosque n'est pas prévue, mais c'est lieu de rassemblement. Le départ vers Ain Béni Mathar est fixé à 8H30.

N'oubliez pas le matériel de randonnée :

Chaussures, eau, sandwich, fruits, ...
Casquette, lunettes, appareil photo, ...

La base militaire

Le site est situé sur la route de Bouarfa à une 50 aine de Km au Sud de Ain Béni Mathar. Il est connu sous le nom de Jnan ou Djenane. C'était une base d'aviation américaine entre 1952 et 1962 connue sous le nom de 734th AC&W Squadron, site Y3.



Les américains se sont installés d'abord dans des tentes avant les constructions en dur.









Le dispensaire à l'état actuel



Cartouche trouvée sur site

Dans les environs

	
Valée « Benjarfan »	« Micro oasis » au bord d'une daya !
	
Tente des nomades modernisée !	Fruit du jujubier « Nbag »

Pour plus d'informations

Email : naturepatrimoine@gmail.com

Tel. 06 64 09 70 17 (Talbi) ou 06 62 05 05 62 (Yousfi)